






DE LA SELVA DE OZA AL REINO DE LOS MALLOS

Programa multiaventura por el Pirineo Aragonés, combinando actividades de montaña, descenso de barrancos y aguas bravas. En compañía de guías expertos, conocedores de la comarca, iremos descubriendo a lo largo de 6 jornadas los lugares más interesantes de este territorio: Montes, ríos y barrancos serán el escenario, en un viaje itinerante en el que la emoción y diversión están aseguradas. También visitaremos los pueblos y monumentos más interesantes que encontramos en la ruta.

| | | | |
|------------------------------|---|---|---|
| NOMBRE | DE LA SELVA DE OZA AL REINO DE LOS MALLOS | | |
| LOCALIZACIÓN | Selva de Oza (valle de Echo) / Murillo de Gállego (Prepirineo de Huesca) | | |
| FECHAS | 30 de Junio al 5 de Julio DE 2.009 | | |
| DIRIGIDO A... | Aficionados a los deportes de Montaña, en buena forma física y que se desenvuelvan bien en el medio acuático. | | |
| ACTIVIDADES Y NIVELES |  |  |  |
| GUIA/S | Coordinador: Txus Ruiz de Erentxun | | |
| ALOJAMIENTO | Campamento en Camping y refugios | | |
| Nº PARTICIPANTES | 5 / 14 | | |
| PRECIO | 546,00 € | | |

PROGRAMA COMPLETO

Día 1.- Recepción a los participantes en **Murillo de Gállego**. Presentación del programa y el equipo de guías. Después de equiparnos debidamente, nos trasladamos hasta la Central de Carcavilla, donde iniciamos un descenso en **rafting** que nos llevará hasta el mismo Murillo de Gállego. Después de comer y descansar un rato, nos trasladamos hasta el **Refugio de Gabardito**, en plena **Selva de Oza**, donde llegaremos con tiempo suficiente para dar un paseo por el **valle de Echo**. Cena y alojamiento en el refugio.



Día 2.- Después de levantarnos temprano y desayunar en el refugio, iniciamos el primer tramo de la travesía de montaña a través del **GR-11**, que nos llevará desde el Refugio de Gabardito hasta **Lizara**, en un tiempo estimado de travesía de 6 – 7 horas, con parada a medio camino para la comida. Dependiendo del grupo, la climatología y cómo estemos de fuerzas, dispondremos de la opción de ascenso al **Bisaurín** (2.600 m.). Cena y alojamiento en el **Refugio de Lizara**.





Día 3.- Desayuno en el refugio. Inicio del segundo tramo de la travesía de montaña, que hoy nos llevará desde Lizara hasta la Selva de Oza, con comida en ruta. Atravesaremos lugares tan emblemáticos como el **Valle de los Sarrios** (denominación local del rebeco), el **Ibon de Estanes** (la mayor laguna glaciar del Pirineo Occidental) y el **valle colgado de Aguas Tuertas**, con la impresionante cascada que da nacimiento al río **Aragón Subordán**. Completamos de esta forma un recorrido circular que nos lleva de nuevo al Refugio de Gabardito, donde cenaremos y pasaremos la noche.

Día 4.- Desayuno en el refugio. Hoy dedicaremos la jornada al descenso de barrancos, acercándonos hasta la **"Boca del Infierno"**, en plena Selva de Oza, donde el Aragón Subordán se encajona entre la sierra de **Alano** y las estribaciones de las **Peñas de Aguerri**. Diferentes pasos técnicos, y varios saltos espectaculares, uno de ellos de 8 m., hacen de este barranco uno de los descensos más divertidos y emocionantes de la zona. Al finalizar el descenso, comemos algo y salimos hacia **Murillo de Gállego**, donde llegaremos a media tarde, con tiempo para instalarnos en el camping, darnos un buen baño en la piscina, descansar un poco, y por supuesto, cenar.



Día 5.- Desayuno en el campamento. Nos espera una jornada completa de **aguas bravas** en el río Gállego. Utilizando **canorfts** como embarcaciones, realizaremos el descenso por diferentes secciones del río (en función del caudal existente), con una parada a mediodía para comer. Al finalizar, aún nos quedará algo de tiempo para visitar el **Castillo de Loarre**, una de las joyas románicas mejor conservadas de Europa. Regreso

al campamento y cena de despedida.

Día 6.- Desayuno en el campamento. Nos acercamos hasta la localidad de **Riglos**, desde la que un breve paseo nos acerca hasta la **vía ferrata** que nos llevará hasta el **"Mirador de los Buitres"**. Equipados con arneses especiales y casco, iniciaremos un espectacular recorrido con unas impresionantes vistas sobre el **Reino de los Mallos**, hasta llegar a la cumbre, donde encontramos aún la casamata desde la que Félix Rodríguez de la Fuente filmaba a las rapaces de estos roquedos característicos. Regreso al campamento para la comida y la sobremesa de despedida. Fin del programa.

PRECIOS Y FORMA DE PAGO

PRECIO PROGRAMA: 546,00 €/persona (IVA incluido).

El precio incluye:

- Equipamiento técnico y de seguridad colectivo.
- Equipamiento individual necesario para las actividades (traje neopreno, arneses, casco, chaleco, etc.).
- Alojamiento en camping y refugios en régimen de pensión completa (comidas picnic) durante el programa.
- Elementos necesarios para el campamento: Tiendas de campaña tipo igloo, tienda cocina/comedor amplia, mesas, sillas, menaje y útiles de cocina, iluminación, etc.
- Transporte durante el programa.
- Guías Profesionales asignados para todo el programa (visitas, acompañamiento, etc.)
- Seguro de asistencia: Póliza nº **0109506488785** contratada con la empresa **MAPFRE**, con cobertura específica para nuestras actividades de aventura. La información completa sobre las condiciones y coberturas del seguro está a disposición de los clientes y se enviará al que la solicite.
- I.V.A. 7% incluido.

El precio no incluye:

- Traslados desde el lugar de origen hasta el punto de encuentro en Murillo de Gállego.
- Cualquier otro servicio no indicado expresamente en el apartado **INCLUYE**.

FORMA DE PAGO:

25 % del total a la confirmación de la reserva, y **75 %** restante con al menos 15 días de antelación a la fecha de salida del viaje.

PARA INSCRIBIRSE

Podéis solicitar más información o hacer la inscripción vía mail, rellenando el formulario que aparece en la página, enviando un mensaje a info@urnomade.com , o llamando al teléfono **944-79 06 56**:

- Enviar los datos personales, tanto para clientes individuales como para grupos: Nombre, apellidos, nº de DNI y teléfono de contacto.
- Formalizar la inscripción ingresando el 25 % de la cantidad total.
- Los pagos se realizarán mediante transferencia bancaria al nº de cuenta que os facilitaremos una vez realizada la inscripción.

CONDICIONES PARTICULARES

- **Número de participantes:** El número mínimo de inscripciones para garantizar el programa es de 5 personas, y el máximo de 14 personas.
- Dirigido a aficionados a los deportes de Montaña, en buena forma física y que se desenvuelvan bien en el medio acuático.
- Es necesario saber nadar, estar en buena forma física y contar con un buen estado de salud. En caso de algún tipo de enfermedad, dolencia, lesión o problemas con la alimentación, consultar.
- La edad mínima para participar en el programa es de 18 años. Consultar opción de menores acompañados. (mínimo 16 años).
- En caso de no alcanzar el grupo mínimo señalado para la confirmación final del viaje, se devolverá a cada persona inscrita el total del dinero pagado hasta ese momento.

FECHA Y LUGAR DE ENCUENTRO

11,00 h. de la mañana del martes 30/06 en la recepción de las instalaciones de UR en Murillo de Gállego.

QUE HAY QUE LLEVAR

GENERAL: Saco de dormir normal, esterilla, linterna frontal, mochila 50 lts, ropa y calzado para montaña (botas, forro polar, chubasquero, pantalón de montaña), gafas de sol, cremas protectoras, traje de baño, camiseta térmica, toalla, calzado para meter al agua.

INFORMACION ENTORNO

SELVA DE OZA



En la cabecera del Valle de Echo (H.), entre los 1.000 y 1.800 m. de altitud, se sitúa una de las masas arbóreas más importantes de Aragón y uno de los parajes más insólitos de nuestro Pirineo: la selva de Oza. Rodeada de macizos rocosos y encrespados, cuyas cumbres oscilan entre los 2.300 y casi 2.700 m., reúne una amplia gama de recursos naturales que constituyen la base económica del valle, y unos valores paisajísticos y agrestes de gran atractivo para excursionistas, montañeros y turistas. Allí se encuentran los mejores abetares de Aragón,

entremezclados con hayedos y pinares, que proporcionan más de 13.000 m.3 anuales de madera a los habitantes del valle. Existen además tejos, arces, abedules y otras especies arbóreas variadas. Como complemento de la floresta hay una multiplicidad de arbustos entre los que predomina el boj y una inmensa variedad de hongos, bayas, frutos y flores que se van alternando a lo largo del año aportando un atractivo misterioso y salvaje. Por la selva pueden encontrarse desde osos hasta urogallos, pasando por sarrios (o rebecos), corzos, jabalíes, tejones, martas, garduñas, zorros, gatos monteses, ardillas e incluso nutrias. Sobrevolando los altos riscos pueden verse quebrantahuesos, buitres, águilas y rapaces de múltiples especies. Al acceder a Oza desde Echo y Siresa, la primera curiosidad natural que se encuentra es el camino y desfiladero de la «Boca del Infierno»: una abertura en la roca que, debido a la erosión, ha dado paso al cauce del río dividiendo la cadena montañosa que formaban los macizos de Peña Forca y Agüerri. En la selva de Oza hay vestigios abundantes de civilizaciones megalíticas (tres grandes dólmenes) que continúan hacia el noroeste por Guarrinza y Aguatuerta. Destacan, por último, los restos de una de las vías romanas citadas en el Itinerario de Antonino Pío, que fue utilizada no sólo para invasiones, sino también como uno de los caminos de peregrinación a Santiago de Compostela.

EL REINO DE LOS MALLOS



A una hora de Zaragoza, en el Prepirineo Aragonés, se encuentra la comarca conocida como el "**Reino de los Mallos**". Las razones para esta denominación son dos: La primera, de carácter histórico, se remonta al siglo XI, cuando el rey Pedro I de Aragón, con motivo de su boda, regaló a su segunda esposa, Berta, este pequeño territorio, dándole el rango de reino. La segunda razón se debe al capricho de la naturaleza: los mallos son unas formaciones puntiagudas y aisladas, originadas por la erosión. En su día fueron

bastión de defensa para los cristianos, al ser rocas aisladas e inaccesibles, y hoy se han convertido en el escenario perfecto para la escalada y lugar privilegiado para los aficionados a la observación de aves (quebrantahuesos, buitres leonados...). También son vigilantes de las aguas del río Gállego pasando por sus bases. Después de una etapa de despoblación y envejecimiento de sus pueblos, hoy en día la comarca se encuentra en proceso de recuperación gracias a una serie de circunstancias, relacionadas sobre todo con la gran riqueza histórica, cultural y paisajística y con el auge de los deportes de aventura y naturaleza, especialmente los de carácter acuático (rafting, hidrospeed, piragüismo, etc.). Sus condiciones son inmejorables: buen clima, el río Gállego, las paredes de los Mallos de Riglos, y un sinfín de rutas y paseos que pueden combinarse con visitas culturales ilustrativas del intenso pasado de la comarca (Castillo de Loarre, Riglos, Agüero, Monasterio de San Juan de la Peña,...).

CASTILLO DE LOARRE



El castillo de Loarre está considerado como la fortaleza románica más importante de España. Fue construido a finales del siglo XI, sobre los restos de un castillo romano denominado "calagurris fibularia", por orden del rey Sancho Ramírez I de Aragón. El castillo sirvió en un primer momento de palacio real, y a partir del siglo XII quedó convertido en convento de los padres agustinos.



RIGLOS

El pueblo de Riglos se encuentra a los pies de los imponentes Mallos de Riglos, formaciones de roca rojiza compuesta por conglomerados calizos del Terciario esculpidos por la erosión durante miles de años, que forman paredes de 300 de metros de altura y constituyen un fenómeno único en Europa. Poco antes de llegar al pueblo, se pueden ver las casas justo debajo de los Mallos.